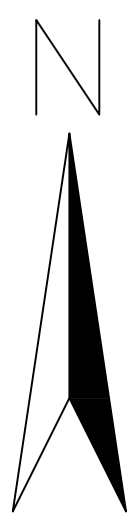



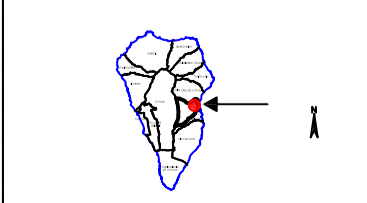
135_P16A.dgn



EQUIDICURVAS: 5 m.
 HUSO 28
 ELIPSOIDE: WGS 84
 PROYECCIÓN: UTM

BASE CARTOGRÁFICA:

 Fecha de base cartográfica:
 2009

PLANO DE SITUACIÓN



Provincia:
 Santa Cruz de Tenerife.
 Municipio: BREÑA ALTA.

LEYENDA

—: LÍMITE DEL ESPACIO

AVES

● *Pyrhocorax pyrrhocorax*

MAMÍFEROS

▭ *Tadarida teniotis*
 ▭ *Pipistrellus maderensis*

LEYENDA

RC 1

AREAS PROTEGIDAS DE LA B.L.A. DE:
LA PALMA.

NORMAS DE CONSERVACIÓN
APROBACIÓN DEFINITIVA
 RIESGO DE LA CONCEPCIÓN.

HOJA: LP(13C.16A) RC-1
 ESCALA 1:50.000
 FECHA: 09/2010

MAPA DE:
ÁREAS DE INTERÉS FAUNÍSTICO


 Gobierno de Canarias
 Consejería de Medio Ambiente
 y Ordenación Territorial
 Dirección General
 de Ordenación del Territorio